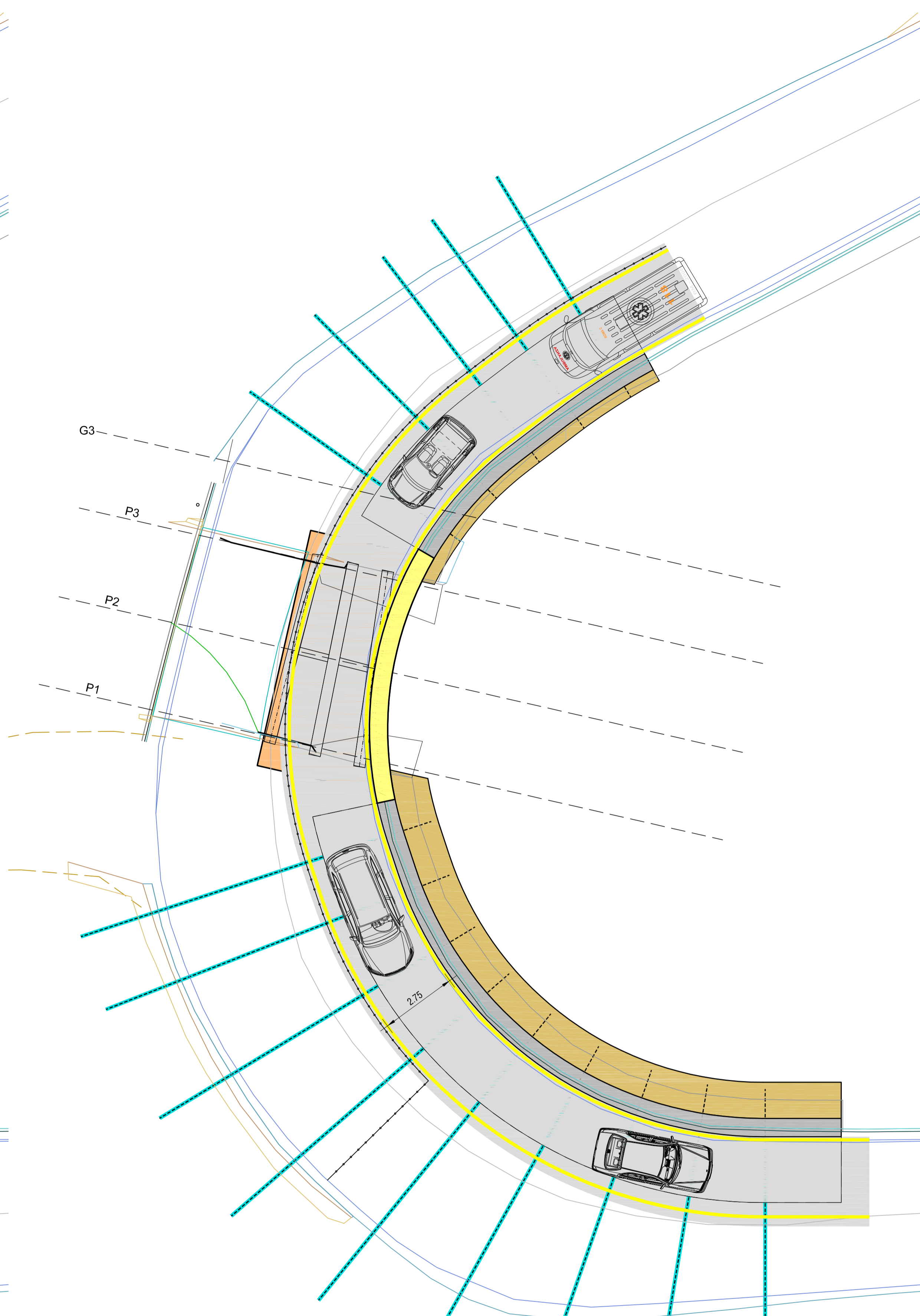


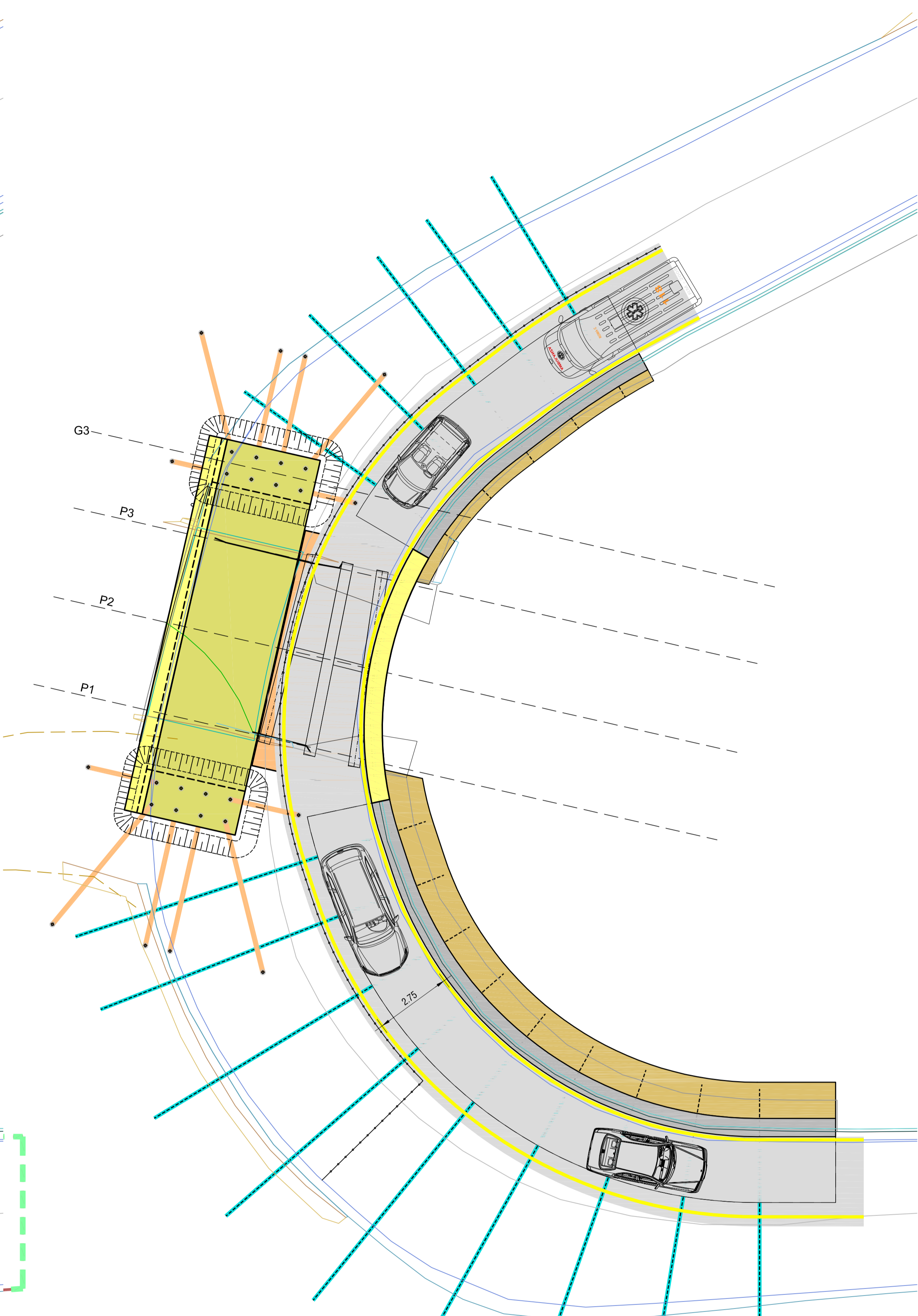
PRIMA FASE
Pianta
scala 1:100

- traffico a senso unico alternato sul lato monte
- scavo lato valle -60 ÷ -80 cm da piano stradale
- realizzazione degli interventi di consolidamento di muro ed impalcato lato valle



SECONDA FASE
Pianta
scala 1:100

- traffico a senso unico alternato sul lato valle una volta operativi gli interventi di consolidamento realizzati



TERZA FASE
Pianta
scala 1:100

- intervento sull'impalcato di monte del ponte, con traffico mantenuto a senso unico alternato al lato di valle


PROGETTO DEFINITIVO ED ESECUTIVO	archivio:	22_038	plot file:	CP.dwg	plot scale:	1 u.d. = 1 mm	Riproduzione vietata. Tutti i diritti riservati. modello: T_AU_PROGFEA4-2 Rev.1.0 del 29.09.2010 22_038_GR_TAV_6_FTE_D-E
	scala:	1:100	fase:	D-E			

Regione Autonoma Friuli - Venezia Giulia
Provincia di Udine
Comune di Ampezzo
Codice intervento: 01139.AIUD
C.U.P.: C29J22001720001

S.R. UD 73 "del Lumiei" - Consolidamento ponte e versante a valle del corpo stradale alla prog. Km. 2+200, in località Rio Nier - Comune di Ampezzo

Stato di progetto
Fasi costruttive
Planimetrie

T09.1

RAGGRUPPAMENTO TEMPORANEO TRA PROFESSIONISTI:				responsabile del procedimento:	
mandatario:	mandante:	mandante:	ing. Mauro TOSITTI	 Ente di decentramento regionale di UDINE SERVIZIO VIABILITÀ REGIONE AUTONOMA FRIULI VENEZIA GIULIA Piazza Patriarcato, 3 33100 UDINE	
ing. Fabrizio CACITTI	ing. Alessandro COCCOLO	geol. Giovanni PASCOLO			
via Verzegnis, 6 33028 TOLMEZZO	via Roma, 274 33013 SEMONIA DEL FR.	via Juliam Carnicum, 40 33028 TOLMEZZO			
	CP Ingegneria				

revisione:	data:	motivazioni di emissione:	redatto:	verificato:	approvato:
prima stesura	gennaio 2024	emissione	AC	FC	FC
-	-	-	-	-	-