




REGIONE AUTONOMA
FRIULI VENEZIA GIULIA

REGIONE AUTONOMA FRIULI VENEZIA GIULIA
PROVINCIA DI UDINE
COMUNE DI RESIA E RESIUTTA

UD_22_03-2 - INTERVENTO DI REALIZZAZIONE DI RETI E BARRIERE PARAMASSI A PROTEZIONE DELLA SR_UD 42 DELLA VAL RESIA NEI COMUNI DI RESIUTTA E RESIA - INTERVENTO C

PROGETTO DI FATTIBILITA' TECNICO-ECONOMICA

Titolo dell'elaborato : PIANO PARTICELLARE - LOTTO "C"		Elaborato: R	Numero / tavola: 03
Data: Agosto 2023	Codice file : 23-010_int.Rel_SdFTE_00-00.dwg	Scala: ...	Formato: A4
Tolleranze: EN 22768-1/2	Terminologia: UNI 9510:89		

PROGETTAZIONE: R.T.P. ing. Raffaele FERUGLIO - <i>mandante</i> - Ordine Ingegneri Udine n. 2373A geol. Umberto STEFANEL - <i>mandatario</i> - Ordine dei geologi FVG n. 193A arch. Francesca DORIGO - <i>mandatario</i> - Ordine Architetti Udine n. 2048A	PRESTAZIONI SPECIALISTICHE E COLLABORAZIONI: DIRETTORE DEI LAVORI:	COMMITTENTE:  Ente di decentramento regionale di udine Piazza Patriarcato, n. 3 33100 Udine (UD)
--	---	--

PROGETTAZIONE :



FE-MA Engineering S.r.l.
SEDE OPERATIVA: via Cjavecis n. 3 - 33100 Udine (UD) T. +39 0432 499929
PEO: info@femaengineering.eu PEC: fe-ma@pec.femaengineering.eu
P. I.V.A. 02919520300

Revisione	Data	Aggiornamento	Redatto	Verificato	Approvato

INDICE

1	RELAZIONE TECNICO-ILLUSTRATIVA	2
1.1	PREMESSA	2
1.2	STRUMENTO URBANISTICO VIGENTE	3
1.3	CRITERI DI DETERMINAZIONE DEL VALORE DI STIMA	5
1.3.1	ALLEGATI	6

<i>UD_22_03-2 - Intervento di realizzazione di reti e barriere paramassi a protezione della SR_UD 42 della Val Resia nei comuni di Resiutta e Resia – Intervento C</i>		
OGGETTO	Piano particellare	Studio di fattibilità tecnico-economica

1 RELAZIONE TECNICO-ILLUSTRATIVA

1.1 PREMESSA

Nella presente relazione di evidenziano le assunzioni del Piano Particellare di esproprio nel contesto dello Studio di fattibilità Tecnico-Economica dei lavori denominati “UD_22_03-2 - Intervento di realizzazione di reti e barriere paramassi a protezione della SR_UD 42 della Val Resia nei comuni di Resiutta e Resia – Intervento C”.

I valori vengono poi indicati nel prospetto economico allegato, assieme allo schema grafico che individua fogli e mappali delle aree interessate.

La zona oggetto della proposta di intervento è localizzata sul versante del monte Staulizza, in corrispondenza del tratto di strada della SR UD 42 “della Val Resia”, dalla km 2+200 alla km 2+600, classificabile come “F” ai sensi dell’art.2c.2 del Codice della Strada, nei Comuni di Resiutta e Resia.

La zona oggetto di studio è stata interessata da un vasto incendio, verificatosi il giorno 20 luglio 2022, che ha ulteriormente aggravato la situazione di instabilità del versante, già interessata da frequenti fenomeni di caduta massi, anche di grandi dimensioni. Per questo motivo si rende necessaria l’installazione di nuove barriere paramassi, ad integrazione di quelle già esistenti, stimate con energia MEL minima di 2000kJ, contro la caduta massi onde evitare pericoli per la circolazione viaria.

In base ai sopralluoghi eseguiti, per effettuare i rilievi necessari alla redazione del progetto di cui trattasi, è stato possibile accertare che l’incendio verificatosi nel 2022 ha lasciato profonde ferite nei terreni interessati, ove la gran parte della vegetazione è stata completamente distrutta.

L’analisi che segue e le conseguenti valutazioni economiche NON possono quindi NON considerare i valori dei terreni senza tenere in debita considerazione anche questi aspetti, uniti alla presenza di una linea elettrica aerea (ENEL) da 20 kV, che rappresenta un sostanziale vincolo.

1.2 STRUMENTO URBANISTICO VIGENTE

1.2.1 STRUMENTO URBANISTICO VIGENTE – COMUNE DI RESIUTTA

Allo stato attuale lo strumento Urbanistico Vigente dei terreni ricadenti in Comune di Resiutta ricadono in zona E2 (BOSCHI CONSOLIDATI).

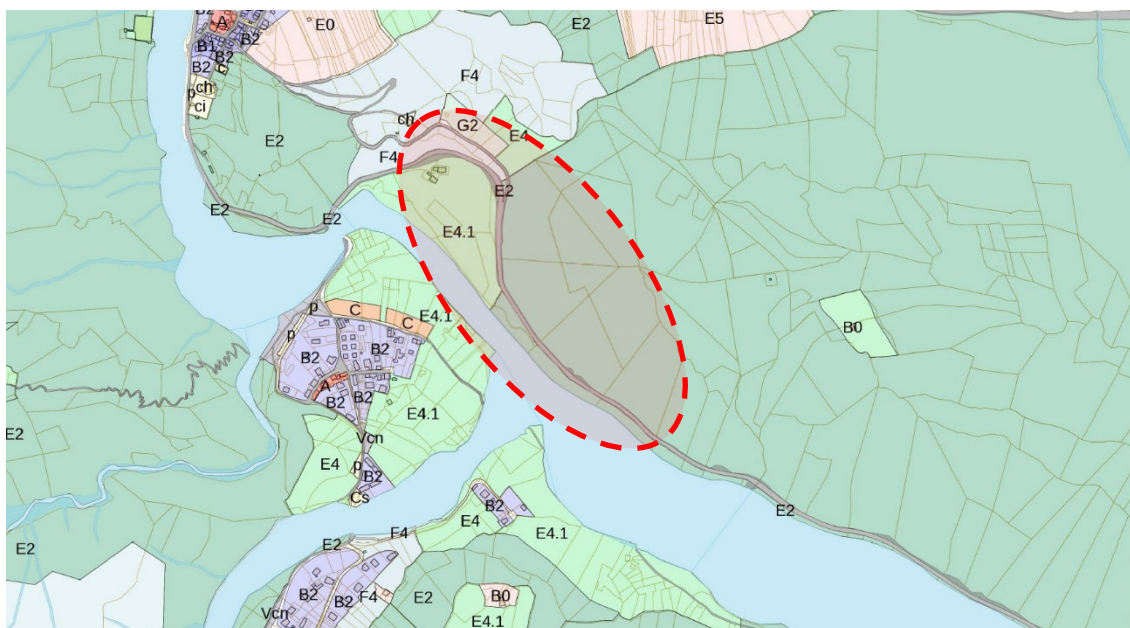


Figura 1 Estratto P.R.G.C. dal sistema EaglefvG

Scheda oggetto	
Destinazione prevalente: Agricola e forestale	Note alla destinazione prevalente: Ambiti boschivi
Superficie calcolata (mq.): 2597302	Indice edificatorio di progetto: 0.01
Potenzialita' edificatoria di progetto: Non sono ammesse nuove edificazioni	Rapporto di copertura (%): n.d.
Modalita' edificatoria di progetto: n.d.	Altezza massima (ml.): n.d.
Articoli delle NTA: 3.3.2	Modalita' attive: D
	Note: Ricadenti negli ambiti boschivi definiti dal PUR e dal P. di F. vigente

Figura 2 Estratto dal P.R.G.C. – LEGENDA

1.2.2 STRUMENTO URBANISTICO VIGENTE – COMUNE DI RESIA

Allo stato attuale lo strumento Urbanistico Vigente dei terreni ricadenti in Comune di Resia ricadono in zona E2 (BOSCHI CONSOLIDATI).

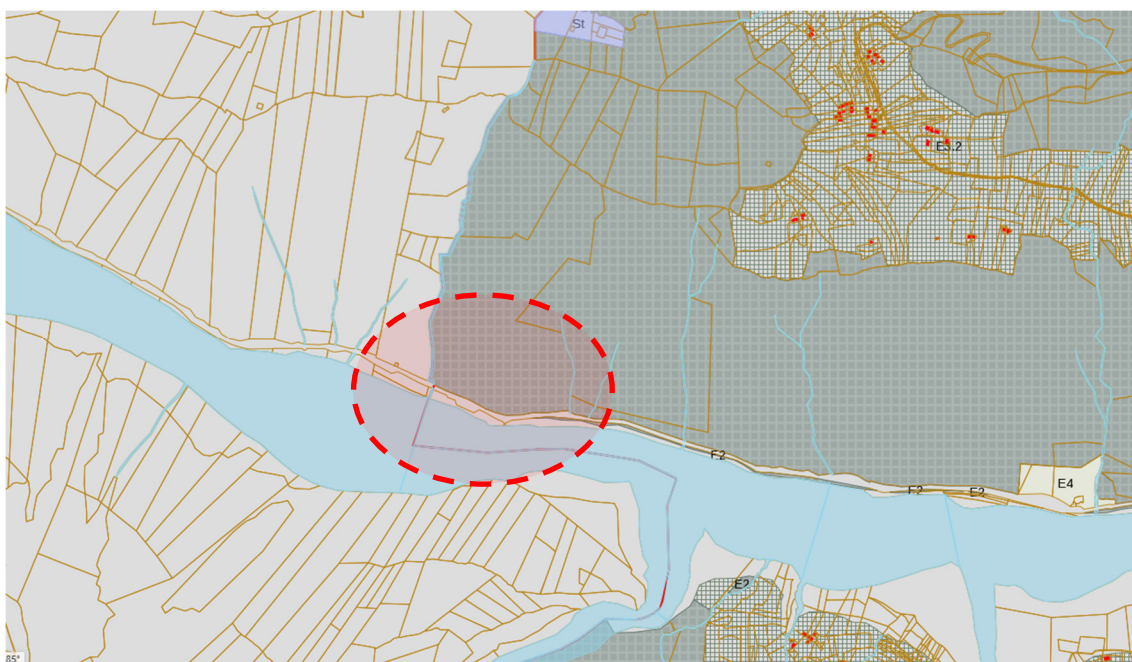


Figura 3 Estratto P.R.G.C. dal sistema Eaglefvg

Scheda oggetto

E2 - BOSCHI CONSOLIDATI

Descrizione: foreste Articoli delle NTA: 15/19

Riferimento Normativo: [Visualizza scheda](#)

PARTICELLE CATASTALI

COMUNI FVG 2021

Figura 4 Estratto dal P.R.G.C. – LEGENDA

1.3 CRITERI DI DETERMINAZIONE DEL VALORE DI STIMA

Per la determinazione dell'entità di espropriazione trova qui applicazione il D.P.R. 8 giugno 2001 n°327, "Testo unico delle disposizioni legislative e regolamentari in materia di espropri per pubblica utilità", in particolare le disposizioni di cui al Capo VI, Sezioni I, III e IV, e s.m.i..

La tipologia di stima adottata per la determinazione del valore di indennità è di tipo sintetico comparativo tenendo conto del valore medio di mercato di terreni oggetto di compravendite effettuate nell'ultimo periodo.

Vista la scarsissima presenza di compravendite di terreni in loco, la ricerca è stata estesa anche ad ulteriori atti pubblici in comparazione con Comuni di riferimento limitrofi ricadenti nella stessa zona agraria di quello oggetto dei lavori.

Per tutti i beni per cui non è possibile effettuare una stima sintetico comparativa è stato previsto di eseguire delle idonee indagini e ricerche di mercato in loco con persone esperti della zona oggetto di indagine, valutando le peculiarità intrinseche ed estrinseche riconoscibili agli appezzamenti di terreno in esame.

Il valore agricolo finale è stato determinato omogenizzando i dati unitari scaturiti dalle indagini svolte e opportunamente incrementati o decrementati in ragione delle caratteristiche estrinseche ed intrinseche dei beni stessi, e tenendo conto anche degli effetti prodotti dal recente incendio, dalla presenza di elettrodotti e dalle indubbe responsabilità di proprietari di terreni immediatamente a monte di una viabilità strategica interessata da frequenti cadute massi e rischi correlati anche alla manutenzione degli appezzamenti.

Coltura	Valore Indennità di acquedotto €/mq Comune di Resiutta
BOSCO ALTO	1,55 €/mq
PRATO	1,35 €/mq
INCOLTO PRODUTTIVO	0,81 €/mq

Coltura	Valore Indennità di acquedotto €/mq Comune di Resia
BOSCO ALTO	1,55 €/mq
PRATO	1,35 €/mq
INCOLTO PRODUTTIVO	0,81 €/mq

OGGETTO	Piano particellare	Studio di fattibilità tecnico-economica
---------	--------------------	---

1.3.1 ALLEGATI

- Schede indennità catastali;
- tabella riassuntiva.

E.D.R. di UDINE - RESIA Lotto "C"

Scheda di indennita mappali interessati alle opere

Codice commessa:

Titolo progetto:

Id	Comune			Dati identificativi		Dati classamento						
prog	Cod.Amm.		Sezione	Foglio	Particella	Qualità	Classe	Ha	A	Ca	Red.Dom.€	Red.Agr.€
1	H244		RESIUTTA	4	182	BOSCO ALTO	3	1	38	20	0.71	0.71

Dati relativi al/ai proprietario/i

Tit.	Tit.non.cod.	Num.	Den.	Reg.	Cognome o Ragione Sociale	Nome	Sede	Codice Fiscale
Comproprietario					MIZIA	ENRICO		-
Comproprietario					MIZIA	ESTER		-
Comproprietario					MIZIA	LUIGI		MZILGU38A15Z112N

Dati relativi alle indennita

Calcolo indennita	mq.	Indennita €/mq.	Indennita € parz.	Magg. *	Totale € indennità
Superficie da occupare	2762	0.129	356.298	0	356.298
Superficie da asservire	0	0	0	0	0
Superficie da espropriare	2762	1.55	4281.1	0	4281.1
(*) Maggiorazioni a norma di legge se dovute		Totali:	4637.398	Totali:	4637.398

E.D.R. di UDINE - RESIA Lotto "C"

Scheda di indennità mappali interessati alle opere

Codice commessa:

Titolo progetto:

Id	Comune			Dati identificativi		Dati classamento						
	prog	Cod.Amm.	Sezione	Foglio	Particella	Qualità	Classe	Ha	A	Ca	Red.Dom.€	Red.Agr.€
2	H244	RESIUTTA		4	192	INCOLT PROD	1	1	23	30	2.55	0.64

Dati relativi al/ai proprietario/i

Tit.	Tit.non.cod.	Num.	Den.	Reg.	Cognome o Ragione Sociale	Nome	Sede	Codice Fiscale
Proprieta'		1	12		BELTRAME	FABIO		BLTFBA50M05H244V
Proprieta'		1	24		BELTRAME	FABIO		BLTFBA50M05H244V
Proprieta'		1	12		BELTRAME	PIERGIORGIO		BLTPGR57H20E098P
Proprieta'		1	24		BELTRAME	PIERGIORGIO		BLTPGR57H20E098P
Proprieta'		1	4		BELTRAME	PIETRO		BLTPTR16B22H244F
Proprieta'		1	4		BELTRAME	STEFANO		BLTSFN20R02H244I
Proprieta'		1	4		FORABOSCO	ELENA		FRBLNE37C65F266E

Dati relativi alle indennità

Calcolo indennità	mq.	Indennità €/mq.	Indennità € parz.	Magg. *	Totale € indennità
Superficie da occupare	4008	0.0675	270.54	0	270.54
Superficie da asservire	0	0	0	0	0
Superficie da espropriare	4008	0.81	3246.48	0	3246.48
(*) Maggiorazioni a norma di legge se dovute	Totali:		3517.02	Totali:	3517.02

E.D.R. di UDINE - RESIA Lotto "C"

Scheda di indennita mappali interessati alle opere

Codice commessa:

Titolo progetto:

Id	Comune			Dati identificativi		Dati classamento						
	prog	Cod.Amm.	Sezione	Foglio	Particella	Qualità	Classe	Ha	A	Ca	Red.Dom.€	Red.Agr.€
3	H244	RESIUTTA		4	193	INCOLT PROD	1	1	24	90	2.58	0.65

Dati relativi al/ai proprietario/i

Tit.	Tit.non.cod.	Num.	Den.	Reg.	Cognome o Ragione Sociale	Nome	Sede	Codice Fiscale
Proprieta'		5	15		BELTRAME	GIULIA		BLTGLI20T65C817Q
Proprieta'		2	45		FERRARI	GIORGIO		FRRGRG41A27H720L
Proprieta'		2	45		FERRARI	MELISA		FRRMLS78H47B034T
Proprieta'		2	45		FERRARI	MICHELE		FRRMHL73A09G337X
Proprieta'		2	15		SARIA	LUIGIA		SRALGU47D54H244I
Proprieta'		2	15		SARIA	MARINA		SRAMRN49P46H244Y
Proprieta'		2	15		SARIA	PIERINA		SRAPRN52S66H244J
Proprieta'		2	15		SARIA MARIA	ROSA		SRAMRS56S56H244O

Dati relativi alle indennita

Calcolo indennita	mq.	Indennita €/mq.	Indennita € parz.	Magg. *	Totale € indennità
Superficie da occupare	4202	0.0675	283.635	0	283.635
Superficie da asservire	0	0	0	0	0
Superficie da espropriare	4202	0.81	3403.62	0	3403.62
(*) Maggiorazioni a norma di legge se dovute	Totali:		3687.255	Totali:	3687.255

E.D.R. di UDINE - RESIA Lotto "C"

Scheda di indennità mappali interessati alle opere

Codice commessa:

Titolo progetto:

Id	Comune			Dati identificativi		Dati classamento						
prog	Cod.Amm.		Sezione	Foglio	Particella	Qualità	Classe	Ha	A	Ca	Red.Dom.€	Red.Agr.€
4	H244		RESIUTTA	4	197	INCOLT PROD	1	1	35	20	2.79	0.7

Dati relativi al/ai proprietario/i

Tit.	Tit.non.cod.	Num.	Den.	Reg.	Cognome o Ragione Sociale	Nome	Sede	Codice Fiscale
Proprieta'		1000	1000		BECCARI	LUCIANA		BCCLCN17D63A944T

Dati relativi alle indennità

Calcolo indennità	mq.	Indennità €/mq.	Indennità € parz.	Magg. *	Totale € indennità
Superficie da occupare	1744	0.0675	117.72	0	117.72
Superficie da asservire	0	0	0	0	0
Superficie da espropriare	1744	0.81	1412.64	0	1412.64
(*) Maggiorazioni a norma di legge se dovute	Totali:		1530.36	Totali:	1530.36

E.D.R. di UDINE - RESIA Lotto "C"

Scheda di indennità mappali interessati alle opere

Codice commessa:

Titolo progetto:

Id	Comune			Dati identificativi		Dati classamento						
	prog	Cod.Amm.	Sezione	Foglio	Particella	Qualità	Classe	Ha	A	Ca	Red.Dom.€	Red.Agr.€
5	H244	RESIUTTA		12	20	INCOLT PROD	1	0	4	40	0.09	0.02

Dati relativi al/ai proprietario/i

Tit.	Tit.non.cod.	Num.	Den.	Reg.	Cognome o Ragione Sociale	Nome	Sede	Codice Fiscale
Proprieta'		5	15		BELTRAME	GIULIA		BLTGLI20T65C817Q
Proprieta'		2	45		FERRARI	GIORGIO		FRRGRG41A27H720L
Proprieta'		2	45		FERRARI	MELISA		FRRMLS78H47B034T
Proprieta'		2	45		FERRARI	MICHELE		FRRMHL73A09G337X
Proprieta'		2	15		SARIA	LUIGIA		SRALGU47D54H244I
Proprieta'		2	15		SARIA	MARINA		SRAMRN49P46H244Y
Proprieta'		2	15		SARIA	PIERINA		SRAPRN52S66H244J
Proprieta'		2	15		SARIA MARIA	ROSA		SRAMRS56S56H244O

Dati relativi alle indennità

Calcolo indennità	mq.	Indennità €/mq.	Indennità € parz.	Magg. *	Totale € indennità
Superficie da occupare	247	0.0675	16.673	0	16.673
Superficie da asservire	0	0	0	0	0
Superficie da espropriare	247	0.81	200.07	0	200.07
(*) Maggiorazioni a norma di legge se dovute	Totali:		216.743	Totali:	216.743

E.D.R. di UDINE - RESIA Lotto "C"

Scheda di indennita mappali interessati alle opere

Codice commessa:

Titolo progetto:

Id	Comune			Dati identificativi		Dati classamento						
prog	Cod.Amm.		Sezione	Foglio	Particella	Qualità	Classe	Ha	A	Ca	Red.Dom.€	Red.Agr.€
6	H244		RESIUTTA	12	29	INCOLT PROD	2	0	3	30	0.05	0.02

Dati relativi al/ai proprietario/i

Tit.	Tit.non.cod.	Num.	Den.	Reg.	Cognome o Ragione Sociale	Nome	Sede	Codice Fiscale
Proprieta'		1	1		DI BERNARDO	ELIA		DBRLEI45S50H242T

Dati relativi alle indennita

Calcolo indennita	mq.	Indennita €/mq.	Indennita € parz.	Magg. *	Totale € indennità
Superficie da occupare	141	0.0675	9.518	0	9.518
Superficie da asservire	0	0	0	0	0
Superficie da espropriare	141	0.81	114.21	0	114.21
(*) Maggiorazioni a norma di legge se dovute			Totali:	Totali:	Totale € indennità
			123.728	123.728	123.728

E.D.R. di UDINE - RESIA Lotto "C"

Scheda di indennità mappali interessati alle opere

Codice commessa:

Titolo progetto:

Id	Comune			Dati identificativi		Dati classamento						
prog	Cod.Amm.		Sezione	Foglio	Particella	Qualità	Classe	Ha	A	Ca	Red.Dom.€	Red.Agr.€
7	H244	RESIUTTA		12	34	INCOLT PROD	2	0	2	0	0.03	0.01

Dati relativi al/ai proprietario/i

Tit.	Tit.non.cod.	Num.	Den.	Reg.	Cognome o Ragione Sociale	Nome	Sede	Codice Fiscale
Proprieta'		1000	1000		COMPASSI	ANGELO FU ROMOLO		-

Dati relativi alle indennità

Calcolo indennità	mq.	Indennità €/mq.	Indennità € parz.	Magg. *	Totale € indennità
Superficie da occupare	32	0.0675	2.16	0	2.16
Superficie da asservire	0	0	0	0	0
Superficie da espropriare	32	0.81	25.92	0	25.92
(*) Maggiorazioni a norma di legge se dovute			Totali: 28.08	Totali:	28.08

E.D.R. di UDINE - RESIA Lotto "C"

Scheda di indennità mappali interessati alle opere

Codice commessa:

Titolo progetto:

Id	Comune			Dati identificativi		Dati classamento						
prog	Cod.Amm.		Sezione	Foglio	Particella	Qualità	Classe	Ha	A	Ca	Red.Dom.€	Red.Agr.€
8	H244		RESIUTTA	12	47	PRATO	2	0	17	90	1.76	1.39

Dati relativi al/ai proprietario/i

Tit.	Tit.non.cod.	Num.	Den.	Reg.	Cognome o Ragione Sociale	Nome	Sede	Codice Fiscale
Proprieta'		1	3		COSANO	BRUNO		CSNBRN55C15L483H
Proprieta'		1	3		COSANO	LUISA		CSNLSU64P47L483I
Proprieta'		2	6		LONGHINO	VITTORINA		LNGVTR21E69H244V
Proprieta'		1	6		ZUZZI	DARIA		ZZZDRA48B63H244H
Proprieta'		1	6		ZUZZI	TIZIANA		ZZZTZN58S55L483E

Dati relativi alle indennità

Calcolo indennità	mq.	Indennità €/mq.	Indennità € parz.	Magg. *	Totale € indennità
Superficie da occupare	59	0.1125	6.638	0	6.638
Superficie da asservire	0	0	0	0	0
Superficie da espropriare	59	1.35	79.65	0	79.65
(*) Maggiorazioni a norma di legge se dovute	Totali:		86.288	Totali:	86.288

E.D.R. di UDINE - RESIA Lotto "C"

Scheda di indennita mappali interessati alle opere

Codice commessa:

Titolo progetto:

Id	Comune			Dati identificativi		Dati classamento						
prog	Cod.Amm.		Sezione	Foglio	Particella	Qualità	Classe	Ha	A	Ca	Red.Dom.€	Red.Agr.€
9	H244		RESIUTTA	12	56	INCOLT PROD	2	0	3	50	0.05	0.02

Dati relativi al/ai proprietario/i

Tit.	Tit.non.cod.	Num.	Den.	Reg.	Cognome o Ragione Sociale	Nome	Sede	Codice Fiscale
Proprieta'		1000	1000		LINOSSI ANASTASIA ; FU ABBONDIO MAR MONEGO DETTA	TERESA		LNSNTS09M64H244M

Dati relativi alle indennita

Calcolo indennita	mq.	Indennita €/mq.	Indennita € parz.	Magg. *	Totale € indennità
Superficie da occupare	191	0.0675	12.893	0	12.893
Superficie da asservire	0	0	0	0	0
Superficie da espropriare	191	0.81	154.71	0	154.71
(*) Maggiorazioni a norma di legge se dovute			Totali:	Totali:	Totale € indennità
			167.603	167.603	167.603

E.D.R. di UDINE - RESIA Lotto "C"

Scheda di indennità mappali interessati alle opere

Codice commessa:

Titolo progetto:

Id	Comune			Dati identificativi		Dati classamento						
	prog	Cod.Amm.	Sezione	Foglio	Particella	Qualità	Classe	Ha	A	Ca	Red.Dom.€	Red.Agr.€
10	H244	RESIUTTA		12	59	INCOLT PROD	2	0	2	40	0.04	0.01

Dati relativi al/ai proprietario/i

Tit.	Tit.non.cod.	Num.	Den.	Reg.	Cognome o Ragione Sociale	Nome	Sede	Codice Fiscale
Proprieta'		1	4		BRATTI	FRANCO		BRTFNC60H15D286F
Proprieta'		1	4		BRATTI	SERGIO		BRTSRG55P03D286S
Proprieta'		1	2		SARIA	VIRGILIO		SRAVGL26T30H244B

Dati relativi alle indennità

Calcolo indennità	mq.	Indennità €/mq.	Indennità € parz.	Magg. *	Totale € indennità
Superficie da occupare	52	0.0675	3.51	0	3.51
Superficie da asservire	0	0	0	0	0
Superficie da espropriare	52	0.81	42.12	0	42.12
(*) Maggiorazioni a norma di legge se dovute	Totali:		45.63	Totali:	45.63

E.D.R. di UDINE - RESIA Lotto "C"

Scheda di indennità mappali interessati alle opere

Codice commessa:

Titolo progetto:

Id	Comune			Dati identificativi		Dati classamento						
prog	Cod.Amm.		Sezione	Foglio	Particella	Qualità	Classe	Ha	A	Ca	Red.Dom.€	Red.Agr.€
11	H244		RESIUTTA	12	62	INCOLT PROD	2	0	11	60	0.18	0.06

Dati relativi al/ai proprietario/i

Tit.	Tit.non.cod.	Num.	Den.	Reg.	Cognome o Ragione Sociale	Nome	Sede	Codice Fiscale
Proprieta'		1	1		NOT	TARCISIO		NTOTCS51P19G284D

Dati relativi alle indennità

Calcolo indennità	mq.	Indennità €/mq.	Indennità € parz.	Magg. *	Totale € indennità
Superficie da occupare	93	0.0675	6.278	0	6.278
Superficie da asservire	0	0	0	0	0
Superficie da espropriare	93	0.81	75.33	0	75.33
(*) Maggiorazioni a norma di legge se dovute		Totali:	81.608	Totali:	81.608

E.D.R. di UDINE - RESIA Lotto "C"

Scheda di indennita mappali interessati alle opere

Codice commessa:

Titolo progetto:

Id	Comune			Dati identificativi		Dati classamento						
prog	Cod.Amm.		Sezione	Foglio	Particella	Qualità	Classe	Ha	A	Ca	Red.Dom.€	Red.Agr.€
12	H242		RESIA	1	89	INCOLT PROD	1	0	17	80	0.28	0.09

Dati relativi al/ai proprietario/i

Tit.	Tit.non.cod.	Num.	Den.	Reg.	Cognome o Ragione Sociale	Nome	Sede	Codice Fiscale
Proprieta'		1000	1000		COMUNE DI RESIA	-	RESIA	84001610306

Dati relativi alle indennita

Calcolo indennita	mq.	Indennita €/mq.	Indennita € parz.	Magg. *	Totale € indennità
Superficie da occupare	46	0.0675	3.105	0	3.105
Superficie da asservire	0	0	0	0	0
Superficie da espropriare	46	0.81	37.26	0	37.26
(*) Maggiorazioni a norma di legge se dovute	Totali:		40.365	Totali:	40.365

Foglio	Mappale	Qualità	Comune	Indennità unitaria esproprio	Indennità occupazione temporanea annua	Indennità unitaria asservimento	Aree da occupare temporanee	Aree da asservire	Aree da espropriare	Indennità di occupazione	Indennità di asservimento	Indennità di esproprio	INDENNITA' TOTALE
				€/mq	€/mq	€/mq	mq	mq	mq	€	€	€	€
4	182	BOSCO	RESIUTTA	1,550	0,129	0,00	2.762,00	0,00	2.762,00	356,30 €	0,00 €	4.281,10 €	4.637,40 €
4	192	INCOLTO PRODUTTIVO	RESIUTTA	0,810	0,0675	0,00	4.008,00	0,00	4.008,00	270,54 €	0,00 €	3.246,48 €	3.517,02 €
4	193	INCOLTO PRODUTTIVO	RESIUTTA	0,810	0,0675	0,00	4.202,00	0,00	4.202,00	283,64 €	0,00 €	3.403,62 €	3.687,26 €
4	197	INCOLTO PRODUTTIVO	RESIUTTA	0,810	0,0675	0,00	1.744,00	0,00	1.744,00	117,72 €	0,00 €	1.412,64 €	1.530,36 €
12	20	INCOLTO PRODUTTIVO	RESIUTTA	0,810	0,0675	0,00	247,00	0,00	247,00	16,67 €	0,00 €	200,07 €	216,74 €
12	29	INCOLTO PRODUTTIVO	RESIUTTA	0,810	0,0675	0,00	141,00	0,00	141,00	9,52 €	0,00 €	114,21 €	123,73 €
12	34	INCOLTO PRODUTTIVO	RESIUTTA	0,810	0,0675	0,00	32,00	0,00	32,00	2,16 €	0,00 €	25,92 €	28,08 €
12	47	PRATO	RESIUTTA	1,350	0,1125	0,00	59,00	0,00	59,00	6,64 €	0,00 €	79,65 €	86,29 €
12	56	INCOLTO PRODUTTIVO	RESIUTTA	0,810	0,0675	0,00	191,00	0,00	191,00	12,89 €	0,00 €	154,71 €	167,60 €
12	59	INCOLTO PRODUTTIVO	RESIUTTA	0,810	0,0675	0,00	52,00	0,00	52,00	3,51 €	0,00 €	42,12 €	45,63 €
12	62	INCOLTO PRODUTTIVO	RESIUTTA	0,810	0,0675	0,00	93,00	0,00	93,00	6,28 €	0,00 €	75,33 €	81,61 €
1	89	INCOLTO PRODUTTIVO	RESIA	0,810	0,0675	0,00	46,00	0,00	46,00	3,11 €	0,00 €	37,26 €	40,37 €
TOTALI										1.088,97 €	0,00 €	13.073,11 €	14.162,08 €

AMMONTARE COMPLESSIVO DEGLI INDENNIZZI DA CORRISPONDERE	14.162,08 €
IMPOSTE DI REGISTRO, IPOTECARIE E CATASTALI	2.200,00 €
ONERI PER PAGAMENTO NOTIFICHE	476,00 €
DANNI A FRUTTI PENDENTI	0,00 €
TOT.	16.838,08 €